





Talumiskohustuse ala plaan

M 1:1000 (1 cm = 10 m), A3



Leppemärgid:

-  Katastriüksuse piir
-  Projekteeritud 10kV maakaabelliin (1 kaabel trassis)
-  Talumiskohustuse ala 3479 m2